



ФЕДЕРАЛЬНОЕ АГЕНТСТВО ПО НЕДРОПОЛЬЗОВАНИЮ (РОСНЕДРА)

ДЕПАРТАМЕНТ ПО НЕДРОПОЛЬЗОВАНИЮ
ПО ПРИВОЛЖСКОМУ ФЕДЕРАЛЬНОМУ ОКРУГУ
(ПРИВОЛЖСКНЕДРА)

ПРИКАЗ

11.03.2024

Нижний Новгород

№ 73

**Об изъятии земельного участка для государственных нужд
Российской Федерации с целью проведения работ, связанных с
пользованием недрами за счет средств недропользователя**

В соответствии с Главой VII.1 Земельного кодекса Российской Федерации от 25.10.2001 № 136-ФЗ, постановлением Правительства Российской Федерации от 17.06.2004 № 293 «Об утверждении Положения о Федеральном агентстве по недропользованию», решением Комиссии по рассмотрению ходатайств об изъятии земельных участков для государственных нужд Российской Федерации в связи с осуществлением недропользования (за исключением земельных участков, необходимых для ведения работ, связанных с пользованием участками недр местного значения), отнесенных к компетенции Приволжскнедра (протокол от 06.03.2024 № 769), на основании ходатайства об изъятии земельных участков для государственных и муниципальных нужд Общества с ограниченной ответственностью «ПИОНЕРЭНЕРДЖИ» (далее – ООО «ПИОНЕРЭНЕРДЖИ») от 02.02.2024, в целях реализации полномочий Федерального агентства по недропользованию по принятию решений об изъятии земельных участков для государственных нужд Российской Федерации в связи с осуществлением недропользования, **п р и к а з ы в а ю:**

1. Утвердить схему (далее – Схема, Приложение) расположения земельного участка на кадастровом плане территории по образованию земельного участка с условным номером 64:22:013200:348:ЗУ1 площадью

003334

287402 кв.м из земельного участка с кадастровым номером 64:22:013200:348 площадью 400201+/-5535 кв.м, категории земель «земли сельскохозяйственного назначения» с видом разрешенного использования «для сельскохозяйственного производства», принадлежащего на праве собственности Обществу с ограниченной ответственностью «Куриловские Калачи плюс», ИНН 6422967929 (далее – ООО «Куриловские Калачи плюс»).

2. Изъять у ООО «Куриловские Калачи плюс» земельный участок с условным номером 64:22:013200:348:3У1 площадью 287402 кв.м, образованный из земельного участка с кадастровым номером 64:22:013200:348 площадью 400201+/-5535 кв.м, находящегося по адресу: Саратовская область, Новоузенский район, территория Куриловского МО, в 2.3 км юго-восточнее пруда Общественный для государственных нужд Российской Федерации с целью проведения работ, связанных с использованием недрами и осуществляемых за счет средств ООО «ПИОНЕРЭНЕРДЖИ» в соответствии с лицензией на пользование недрами СРТ 016689 НР (дата государственной регистрации 26.07.2023).

3. Поручить ООО «ПИОНЕРЭНЕРДЖИ»:

- выступать заказчиком кадастровых работ в целях образования земельного участка, подлежащего изъятию, в соответствии с утвержденной схемой;

- представить в орган, осуществляющий постановку на государственный кадастровый учет объектов недвижимости, заявление о постановке на государственный кадастровый учет земельного участка, который предстоит образовать;

- выступать заказчиком работ по оценке изымаемого земельного участка, оценке прекращаемых прав и размера убытков, причиняемых изъятием земельного участка;

- осуществлять переговоры с ООО «Куриловские Калачи плюс» относительно условий изъятия земельного участка;

- осуществить подготовку проекта соглашения об изъятии земельного участка и направить его в Приволжскнедра для согласования и подписания;

- направить в установленном порядке, подписанное со стороны Приволжскнедра, соглашение об изъятии земельного участка в адрес ООО «Куриловские Калачи плюс» для подписания.

4. Отделу геологии и лицензирования Приволжскнедра по Саратовской области (Попова Е.А.) направить в установленном порядке копию настоящего приказа:

- ООО «Куриловские Калачи плюс»;

- ООО «ПИОНЕРЭНЕРДЖИ»;

- в орган регистрации прав на территории Саратовской области.


5. Саратовскому филиалу Федерального бюджетного учреждения «Территориальный фонд геологической информации по Приволжскому федеральному округу» (Самойлов А.Г.) осуществить опубликование настоящего приказа в порядке, установленном для официального опубликования (обнародования) муниципальных правовых актов уставом поселения, городского округа (муниципального района в случае, если земельные участки, подлежащие изъятию, расположены на межселенной территории) по месту нахождения земельного участка, подлежащего изъятию.

6. Разместить настоящий приказ на официальном сайте Приволжскнедра в сети «Интернет».

7. Ответственность за исполнение приказа возложить на начальника отдела геологии и лицензирования Приволжскнедра по Саратовской области Попову Е.А.

8. Контроль за исполнением настоящего приказа возложить на заместителя начальника Приволжскнедра Ларина Е.В.


И.о. начальника




А.Н. Смирнов

Приказ подготовлен отделом геологии и лицензирования Приволжскнедр по Саратовской области.

СОГЛАСОВАНО:



Е.А. Попова, начальник отдела геологии и лицензирования Приволжскнедр по Саратовской области



М.В. Шабеев, начальник отдела организации недропользования, свода и анализа развития минерально-сырьевой базы Приволжскнедра



М.А. Морозова, начальник отдела кадрового и юридического обеспечения Приволжскнедра

Рассылка: в дело – 1 экз. (оригинал);
отдел геологии и лицензирования Приволжскнедр по Саратовской области – 1 экз. (копия).

Исполнитель: Абашина Анастасия Александровна
(8452) 26 45 82