

Утверждено:

от _____ № _____

СХЕМА РАСПОЛОЖЕНИЯ ЗЕМЕЛЬНОГО УЧАСТКА НА КАДАСТРОВом ПЛАНЕ ТЕРРИТОРИИ

Категория земель: земля сельскохозяйственного назначения
Местоположение: Пермский край, Куваргурский район, ГП свхоз "Кытаговский"
Объекты обустройства: Ожиганское газонефтяное месторождение
Система координат - МСК 79

Условный номер земельного участка: 59:24:0000000:0559:037		
Площадь земельного участка 36214 кв. м.		
Обозначение характерных точек графа	Координаты, м	
	X	Y
1	477997.1	2259968.95
2	477995.78	2259975.44
3	477975.49	2259972.98
4	477961.09	2259982.01
5	477954.41	2259987.62
6	477953.65	2259989.72
7	477959.7	2260006.56
8	477959.53	2260009.16
9	477957.86	2260012.85
10	477951.83	2260019.53
11	477955.38	2260027.23
12	477959.43	2260030.74
13	477967.74	2260031.92
14	477970.05	2260034.17
15	477976.25	2260050.76
16	477978.26	2260058.33
17	477979.66	2260067.01
18	477979.59	2260071.83
19	477978.85	2260077.06
20	477979.18	2260078.64
21	477977.51	2260079.45
22	477976.53	2260081.2
23	477972.67	2260086.12
24	477967.01	2260091.2
25	477950.54	2260099.91
26	477931.33	2260103.25
27	477920.38	2260106.17
28	477841.87	2260142.69
29	477841.11	2260143.64
30	477841.09	2260145.22
31	477841.41	2260146.04
32	477840.01	2260146.72
33	477830.25	2260148.12
34	477814.11	2260155.62
35	477811.97	2260153.45
36	477807.86	2260149.96
37	477798.33	2260147.55
38	477790.41	2260155.49
39	477789.44	2260156.05
40	477785.35	2260156.56
41	477786.61	2260156.52
42	477775.31	2260147.77
43	477768.14	2260137.81
44	477767.52	2260136.02
45	477769.49	2260130.33
46	477762.12	2260101.74
47	477759.26	2260096.19
48	477756.77	2260094.55
49	477753.11	2260094.93
50	477747.04	2260098.82
51	477737.63	2260105.86
52	477729.78	2260124.53
53	477723.58	2260121.92
54	477724.84	2260118.15
55	477720.91	2260109.09
56	477669.26	2260119.37
57	477665.45	2260118.03
58	477659.17	2260107.06
59	477657.08	2260101.82
60	477628.06	2260095.35

Приложение
к приказу от 25.01.2024 № 15
лист 2 из 3





61	477660.69	2260087.04
62	477661.16	2260085.84
63	477671.17	2260084.58
64	477671.47	2260083.54
65	477691.1	2260076
66	477716.66	2260068.26
67	477741.47	2260057.79
68	477751.78	2260053.09
69	477758.28	2260047.52
70	477757.55	2260042.73
71	477747.48	2260027.54
72	477743.18	2260005.97
73	477741.91	2260003.69
74	477738.96	2260003.26
75	477731.83	2260004.59
76	477731.21	2259998.75
77	477801.77	2259971.69
78	477801.09	2259972.76
79	477801.27	2259973.33
80	477799.87	2259974.57
81	477793.9	2259975.23
82	477796.91	2259976.96
83	477796	2259978.12
84	477798.01	2259988.83
85	477799.65	2259990.15
86	477805.49	2259988.87
87	477808.04	2259998.89
88	477806.21	2260004.83
89	477806.52	2260012.8
90	477807.07	2260014.74
91	477809.87	2260017.52
92	477815.99	2260019.13
93	477816.81	2260022.87
94	477823.05	2260020.83
95	477840	2260014.63
96	477847.87	2260010.93
97	477848.59	2260009.6
98	477848.41	2260008.03
99	477841.81	2259998.42
100	477841.53	2259995.89
101	477842.12	2259991.99
102	477843.89	2259989.89
103	477862.11	2259980.17
104	477867.08	2259976.64
105	477855.13	2259951.23
106	477861	2259949
107	477861.07	2259949.23
108	477863.02	2259943.81
109	477862.89	2259943.26
110	477864.13	2259947.76
111	477872.99	2259946.04
112	477874.61	2259970.5
113	477875.47	2259972.01
114	477876.63	2259972.3
115	477899.01	2259962.01
116	477903.69	2259957.22
117	477911.81	2259956.25
118	477913.84	2259956.23
119	477919.66	2259952.86
120	477920.33	2259950.72
121	477921.45	2259940.53
122	477921.19	2259933.56
123	477920.41	2259936.74
124	477932.16	2259934.41
125	477931.95	2259952.05
126	477933.03	2259955.93
127	477935.93	2259963.41
128	477942.16	2259975.87
129	477943.13	2259976.73
130	477971.46	2259963.45
1	477997.2	2259968.95



Масштаб 1:15 000

Площадь изымаемого земельного участка составляет: 59.24.0000000.3559.3У1 - 36214 кв. м.
Схема расположения границ земельных участков из кадастровом плане территории выполнена с использованием сведений ГКН

Условные обозначения

	границы земельных участков по сведениям ГКН
	границы изымаемого земельного участка
	зоны с особым режимом использования территории
	граница лицензионного участка Оджинское газонефтяное месторождение
59.24.3570101	номер кадастрового квартала
59.24.0000000.3559	кадастровые номера земельных участков
59.24.0000000.3559.3У1	условный номер изымаемого земельного участка