



ФЕДЕРАЛЬНОЕ АГЕНТСТВО ПО НЕДРОПОЛЬЗОВАНИЮ (РОСНЕДРА)

ДЕПАРТАМЕНТ ПО НЕДРОПОЛЬЗОВАНИЮ  
ПО ПРИВОЛЖСКОМУ ФЕДЕРАЛЬНОМУ ОКРУГУ  
(ПРИВОЛЖСКНЕДРА)

ПРИКАЗ

2.02.2024

Нижний Новгород

№ 31

**Об изъятии земельного участка для государственных нужд  
Российской Федерации с целью проведения работ, связанных с  
пользованием недрами за счет средств недропользователя**

В соответствии с Главой VII.1 Земельного кодекса Российской Федерации от 25.10.2001 № 136-ФЗ, постановлением Правительства Российской Федерации от 17.06.2004 № 293 «Об утверждении Положения о Федеральном агентстве по недропользованию», решением Комиссии по рассмотрению ходатайств об изъятии земельных участков для государственных нужд Российской Федерации в связи с осуществлением недропользования (за исключением земельных участков, необходимых для ведения работ, связанных с использованием участками недр местного значения), отнесенных к компетенции Приволжскнедра (протокол от 29.01.2024 № 758), на основании ходатайства об изъятии земельных участков для государственных и муниципальных нужд Общества с ограниченной ответственностью «ПИОНЕРЭНЕРДЖИ» (далее – ООО «ПИОНЕРЭНЕРДЖИ») от 05.12.2023, в целях реализации полномочий Федерального агентства по недропользованию по принятию решений об изъятии земельных участков для государственных нужд Российской Федерации в связи с осуществлением недропользования, **п р и к а з ы в а ю:**

1. Утвердить схему (далее – Схема, Приложение) расположения земельного участка на кадастровом плане территории по образованию земельного участка с условным номером 64:22:013200:590:ЗУ1 площадью

10660 кв.м из земельного участка с кадастровым номером 64:22:013200:590 площадью 800402+/-7828 кв.м, категории земель «земли сельскохозяйственного назначения» с видом разрешенного использования «для ведения сельскохозяйственного производства», принадлежащего на правах общей долевой собственности правообладателям.

2. Изъять у правообладателей земельный участок с условным номером 64:22:013200:590:ЗУ1 площадью 10660 кв.м, образованный из земельного участка с кадастровым номером 64:22:013200:590 площадью 800402+/-7828 кв.м, находящегося по адресу: Саратовская область, Новоузенский р-н, тер Куриловское МО, для государственных нужд Российской Федерации с целью проведения работ, связанных с использованием недрами и осуществляемых за счет средств ООО «ПИОНЕРЭНЕРДЖИ» в соответствии с лицензией на пользование недрами СРТ 016689 НР (дата государственной регистрации 26.07.2023).

3. Поручить ООО «ПИОНЕРЭНЕРДЖИ»:

- выступать заказчиком кадастровых работ в целях образования земельного участка, подлежащего изъятию, в соответствии с утвержденной схемой;

- представить в орган, осуществляющий постановку на государственный кадастровый учет объектов недвижимости, заявление о постановке на государственный кадастровый учет земельного участка, который предстоит образовать;

- выступать заказчиком работ по оценке изымаемого земельного участка, оценке прекращаемых прав и размера убытков, причиняемых изъятием земельного участка;

- осуществлять переговоры с правообладателями относительно условий изъятия земельного участка;

- осуществить подготовку проектов соглашений об изъятии земельного участка и направить их в Приволжскнедра для согласования и подписания;

- направить в установленном порядке, подписанные со стороны Приволжскнедра, соглашения об изъятии земельного участка в адрес правообладателей земельного участка для подписания.

4. Отделу геологии и лицензирования Приволжскнедра по Саратовской области (Попова Е.А.) направить в установленном порядке копию настоящего приказа:

- правообладателям земельного участка;
- ООО «ПИОНЕРЭНЕРДЖИ»;
- в орган регистрации прав на территории Саратовской области.

5. Саратовскому филиалу Федерального бюджетного учреждения «Территориальный фонд геологической информации по Приволжскому федеральному округу» (Самойлов А.Г.) осуществить опубликование настоящего приказа в порядке, установленном для официального опубликования (обнародования) муниципальных правовых актов уставом поселения, городского округа (муниципального района в случае, если земельные участки, подлежащие изъятию, расположены на межселенной территории) по месту нахождения земельного участка, подлежащего изъятию.

6. Разместить настоящий приказ на официальном сайте Приволжскнедра в сети «Интернет».

7. Ответственность за исполнение приказа возложить на начальника отдела геологии и лицензирования Приволжскнедра по Саратовской области Попову Е.А.

8. Контроль за исполнением настоящего приказа возложить на заместителя начальника Приволжскнедра Ларина Е.В.

И.о. начальника




Р.В. Симонова




Приказ подготовлен отделом геологии и лицензирования Приволжскнедр по Саратовской области.


**СОГЛАСОВАНО:**



Е.А. Попова, начальник отдела геологии и лицензирования Приволжскнедр по Саратовской области



М.В. Шабеев, начальник отдела организации недропользования, свода и анализа развития минерально-сырьевой базы Приволжскнедра



М.А. Морозова, начальник отдела кадрового и юридического обеспечения Приволжскнедра

Рассылка: в дело – 1 экз. (оригинал);  
отдел геологии и лицензирования Приволжскнедр по Саратовской области – 1 экз. (копия).

Исполнитель: Абашина Анастасия Александровна  
(8452) 26 45 82