



ФЕДЕРАЛЬНОЕ АГЕНТСТВО ПО НЕДРОПОЛЬЗОВАНИЮ (РОСНЕДРА)

ДЕПАРТАМЕНТ ПО НЕДРОПОЛЬЗОВАНИЮ  
ПО ПРИВОЛЖСКОМУ ФЕДЕРАЛЬНОМУ ОКРУГУ  
(ПРИВОЛЖСКНЕДРА)

ПРИКАЗ

23.07.2020

Нижний Новгород

№ 241

**Об изъятии земельного участка для государственных нужд  
Российской Федерации с целью проведения работ, связанных с  
пользованием недрами за счет средств недропользователя**

В соответствии с Главой VII.1 Земельного кодекса Российской Федерации от 25.10.2001 № 136-ФЗ, постановлением Правительства Российской Федерации от 17.06.2004 № 293 «Об утверждении Положения о Федеральном агентстве по недропользованию», решением Комиссии по рассмотрению ходатайств об изъятии земельных участков для государственных нужд Российской Федерации в связи с осуществлением недропользования (за исключением земельных участков, необходимых для ведения работ, связанных с использованием участками недр местного значения), отнесенных к компетенции Приволжскнедра (протокол от 21.07.2020 № 331), на основании ходатайства об изъятии земельного участка для государственных или муниципальных нужд Общества с ограниченной ответственностью «САДКИ-ОЙЛ» (далее – ООО «САДКИ-ОЙЛ»), в целях реализации полномочий Федерального агентства по недропользованию по принятию решений об изъятии земельных участков для государственных нужд Российской Федерации в связи с осуществлением недропользования, п р и к а з ы в а ю:

1. Утвердить схему (далее – Приложение) расположения земельного участка на кадастровом плане территории по образованию земельного участка с условным номером 56:07:0904002:72:ЗУ1 площадью 22 470 кв.м из земельного участка с кадастровым номером 56:07:0904002:72 площадью 3 541 511 +/- 9 487.92 кв.м, категории земель «земли сельскохозяйственного назначения» с видом разрешенного использования «для сельскохозяйственного производства», находящегося в собственности Шанина Александра Владимировича.

2. Изъять у Шанина Александра Владимировича земельный участок с условным номером 56:07:0904002:72:ЗУ1 площадью 22 470 кв.м, расположенный в границах земельного участка с кадастровым номером 56:07:0904002:72 площадью 3 541 511 +/- 9 487.92 кв.м, находящегося по адресу: Оренбургская область, Бугурусланский район, в юго-западной части кадастрового квартала 56:07:0904002, для государственных нужд Российской Федерации с целью проведения работ, связанных с использованием недрами и осуществляемых за счет средств ООО «САДКИ-ОЙЛ» в соответствии с лицензией ОРБ 03024 НЭ (дата государственной регистрации 15.09.2016).

3. Поручить ООО «САДКИ-ОЙЛ»:

- выступать заказчиком кадастровых работ в целях образования земельного участка в соответствии с утвержденной Схемой;

- представить в орган, осуществляющий постановку на государственный кадастровый учет объектов недвижимости, заявление о постановке на государственный кадастровый учет земельного участка, который предстоит образовать;

- выступать заказчиком работ по оценке изымаемого земельного участка, оценке прекращаемых прав и размера убытков, причиняемых изъятием земельного участка;

- осуществлять переговоры с Шаниным Александром Владимировичем относительно условий изъятия земельного участка;

- осуществить подготовку проекта соглашения об изъятии земельного участка и направить его в Приволжскнедра для согласования и подписания;

- направить в установленном порядке, подписанное со стороны Приволжскнедра соглашение об изъятии земельного участка в адрес Шанина Александра Владимировича для подписания.

4. Отделу геологии и лицензирования Приволжскнедра по Оренбургской области (Ермакова О.В.) направить в установленном порядке копию настоящего приказа:

- Шанину Александру Владимировичу;

- ООО «САДКИ-ОЙЛ»;

- в орган регистрации прав на территории Оренбургской области.

5. Оренбургскому филиалу ФБУ «ТФГИ по Приволжскому федеральному округу» (Семынин А.Н.) осуществить опубликование настоящего приказа в порядке, установленном для официального опубликования (обнародования) муниципальных правовых актов уставом поселения, городского округа (муниципального района в случае, если земельные участки, подлежащие изъятию, расположены на межселенной территории) по месту нахождения земельных участков, подлежащих изъятию.

6. Разместить настоящий приказ на официальном сайте Приволжскнедра в сети «Интернет».

7. Ответственность за исполнение настоящего приказа возложить на и.о. начальника отдела геологии и лицензирования Приволжскнедра по Оренбургской области Ермакову О.В.

8. Контроль за исполнением настоящего приказа возложить на заместителя начальника Приволжскнедра Ларина Е.В.

И.о. начальника

Л.А. Полякова

**Схема расположения участков на кадастровом плане территории**

Условный номер земельного участка: 56:07:0904002:72:3У1

Описание местоположения: Российская Федерация, Оренбургская область,  
р-н Бугурусланский, земельный участок расположен в юго-западной  
части кадастрового квартала 56:07:0904002

Категория земель: Земли сельскохозяйственного назначения

Вид разрешенного использования: Для сельскохозяйственного производства

Зона: зона сельскохозяйственных угодий

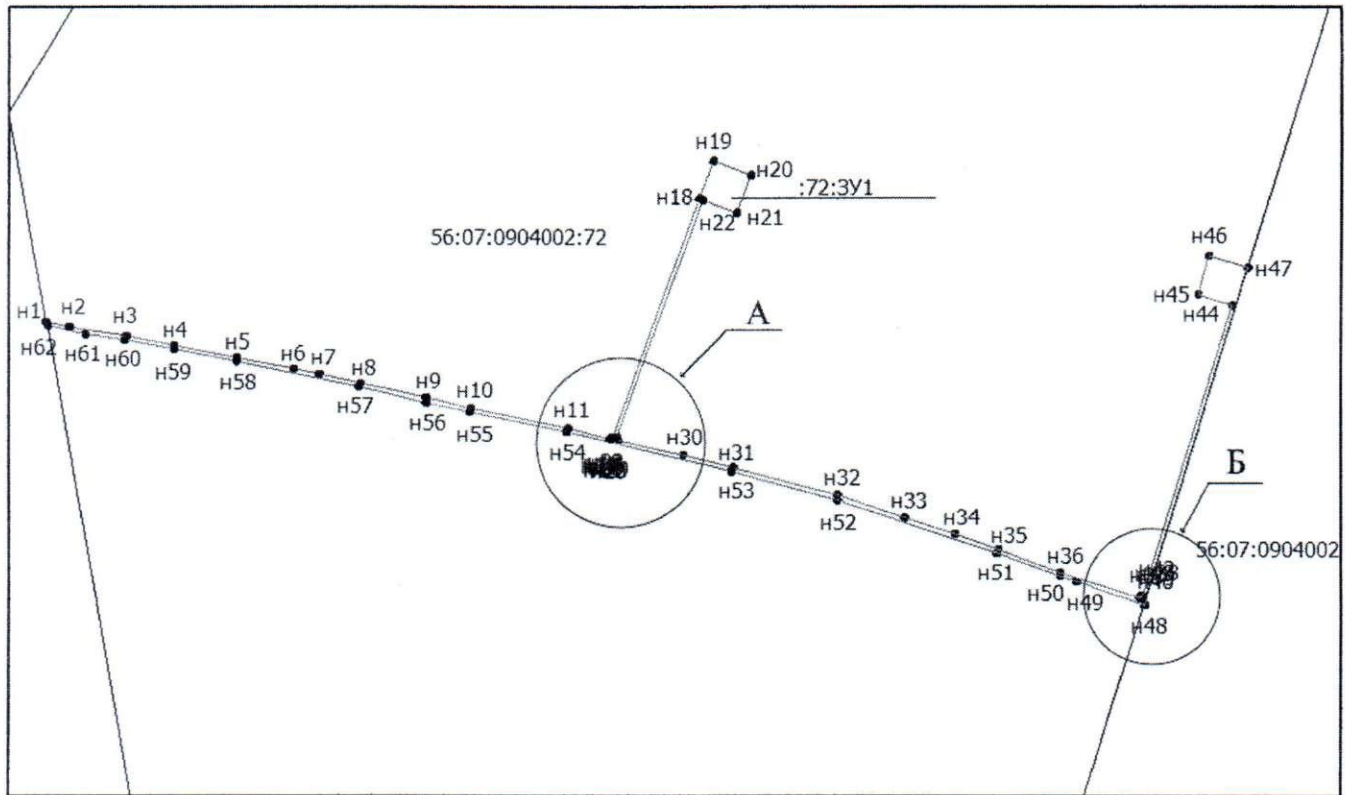
Площадь земельного участка, подлежащего изъятию: 22 470 кв.м.

Утверждаю:

Генеральный директор

ООО «Садакойл»

Вышенский О.М.




Масштаб 1:10000

Система координат: МСК – субъект 56

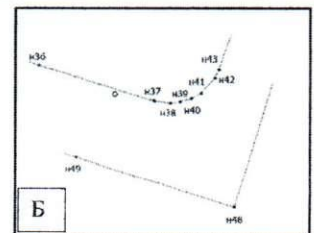
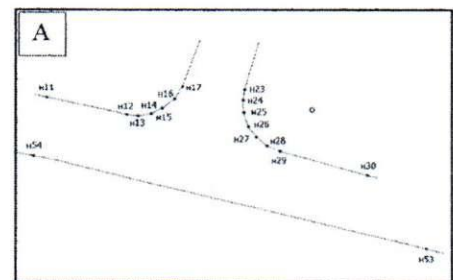
**Условные обозначения:**

- - граница образуемого земельного участка
- - граница учтенного земельного участка
- . - . - граница кадастрового квартала
- n1 - номер характерной точки границы земельного участка

**Обзорная схема**



Масштаб 1:10000 - границы Садкинского лицензионного участка



Кадастровый инженер

Газизов М.Ш.

**Ведомость координат к схеме расположения  
земельного участка на кадастровом плане территории**

Условный номер земельного участка: 56:07:0904002:72:ЗУ1					
Площадь земельного участка 22 470 кв.м					
Обозначение характерных точек границ	Координаты		Обозначение характерных точек границ	Координаты	
	№	X		Y	№
н1	619 982,64	1 305 946,57	н32	619 726,23	1 307 116,13
н2	619 974,91	1 305 981,87	н33	619 694,00	1 307 213,92
н3	619 961,48	1 306 064,87	н34	619 668,79	1 307 288,13
н4	619 947,78	1 306 137,49	н35	619 645,98	1 307 351,50
н5	619 929,20	1 306 230,34	н36	619 609,96	1 307 442,32
н6	619 912,85	1 306 313,97	н37	619 574,15	1 307 557,13
н7	619 904,85	1 306 350,90	н38	619 573,91	1 307 558,69
н8	619 891,36	1 306 411,65	н39	619 574,00	1 307 559,63
н9	619 869,48	1 306 509,05	н40	619 574,32	1 307 560,68
н10	619 854,35	1 306 574,26	н41	619 574,87	1 307 561,64
н11	619 824,72	1 306 716,73	н42	619 576,31	1 307 562,96
н12	619 810,18	1 306 777,63	н43	619 577,08	1 307 563,36
н13	619 810,06	1 306 778,76	н44	620 005,89	1 307 695,83
н14	619 810,27	1 306 780,04	н45	620 021,77	1 307 644,29
н15	619 810,77	1 306 781,16	н46	620 079,07	1 307 662,07
н16	619 811,75	1 306 782,39	н47	620 061,57	1 307 719,32
н17	619 813,01	1 306 783,18	н48	619 563,87	1 307 564,84
н18	620 163,92	1 306 911,12	н49	619 596,50	1 307 464,25
н19	620 220,33	1 306 931,56	н50	619 604,28	1 307 440,37
н20	620 199,84	1 306 987,96	н51	619 640,37	1 307 349,35
н21	620 143,43	1 306 967,52	н52	619 720,48	1 307 114,41
н22	620 161,90	1 306 916,67	н53	619 760,59	1 306 959,39
н23	619 812,70	1 306 789,46	н54	619 818,87	1 306 715,43
н24	619 811,62	1 306 789,30	н55	619 848,50	1 306 572,97
н25	619 810,34	1 306 789,39	н56	619 863,63	1 306 507,71
н26	619 808,98	1 306 789,87	н57	619 885,51	1 306 410,34
н27	619 807,92	1 306 790,64	н58	619 923,31	1 306 229,18
н28	619 807,07	1 306 791,68	н59	619 941,89	1 306 136,34
н29	619 806,50	1 306 793,02	н60	619 955,57	1 306 063,87
н30	619 784,42	1 306 886,26	н61	619 964,34	1 306 006,03
н31	619 766,42	1 306 960,81	н62	619 975,91	1 305 947,76