



ФЕДЕРАЛЬНОЕ АГЕНТСТВО ПО НЕДРОПОЛЬЗОВАНИЮ (РОСНЕДРА)

ДЕПАРТАМЕНТ ПО НЕДРОПОЛЬЗОВАНИЮ
ПО ПРИВОЛЖСКОМУ ФЕДЕРАЛЬНОМУ ОКРУГУ
(ПРИВОЛЖСКНЕДРА)

ПРИКАЗ

11.06.2020

Нижний Новгород

№ 193

**Об изъятии земельного участка для государственных нужд
Российской Федерации с целью проведения работ, связанных с
пользованием недрами за счет средств недропользователя**

В соответствии с Главой VII.1 Земельного кодекса Российской Федерации от 25.10.2001 № 136-ФЗ, постановлением Правительства Российской Федерации от 17.06.2004 № 293 «Об утверждении Положения о Федеральном агентстве по недропользованию», решением Комиссии по рассмотрению ходатайств об изъятии земельных участков для государственных нужд Российской Федерации в связи с осуществлением недропользования (за исключением земельных участков, необходимых для ведения работ, связанных с пользованием участками недр местного значения), отнесенных к компетенции Приволжскнедра (протокол от 10.06.2020 № 308), на основании ходатайства об изъятии земельных участков для государственных и муниципальных нужд Акционерного общества «Самаранефтегаз» (далее – АО «Самаранефтегаз»), в целях реализации полномочий Федерального агентства по недропользованию по принятию решений об изъятии земельных участков для государственных нужд Российской Федерации в связи с осуществлением недропользования, п р и к а з ы в а ю:

1. Утвердить схему (далее – Схема, Приложение) расположения земельного участка на кадастровом плане территории по образованию земельного участка с условным номером 63:22:0000000:1783:ЗУ1 площадью 3 600 кв.м из земельного участка с кадастровым номером 63:22:0000000:1783 общей площадью 78 925 820 +/- 79 615 кв.м, категории земель «земли сельскохозяйственного назначения» с видом разрешенного использования «для сельскохозяйственного производства и учебных целей», находящегося в собственности Российской Федерации и предоставленного в постоянное (бессрочное) пользование ФЕДЕРАЛЬНОМУ ГОСУДАРСТВЕННОМУ БЮДЖЕТНОМУ ОБРАЗОВАТЕЛЬНОМУ УЧРЕЖДЕНИЮ ВЫСШЕГО ОБРАЗОВАНИЯ «САМАРСКИЙ ГОСУДАРСТВЕННЫЙ АГРАРНЫЙ УНИВЕРСИТЕТ», ИНН 6350000865 (далее - ФГБОУ ВО «САМАРСКИЙ ГОСУДАРСТВЕННЫЙ АГРАРНЫЙ УНИВЕРСИТЕТ»).

2. Изъять земельный участок с условным номером 63:22:0000000:1783:ЗУ1 площадью 3 600 кв.м, расположенный в границах земельного участка с кадастровым номером 63:22:0000000:1783 общей площадью 78 925 820 +/- 79 615 кв.м, находящегося в собственности Российской Федерации и предоставленного в постоянное (бессрочное) пользование ФГБОУ ВО «САМАРСКИЙ ГОСУДАРСТВЕННЫЙ АГРАРНЫЙ УНИВЕРСИТЕТ», находящегося по адресу: Самарская область, Кинельский район, зона 15, массив 0, квартал 0, номер участка 0001, для государственных нужд Российской

Федерации с целью проведения работ, связанных с использованием недрами и осуществляемых за счет средств АО «Самаранефтегаз» в соответствии с лицензией на пользование недрами СМР 02088 НР (дата государственной регистрации 27.04.2016).

3. Поручить АО «Самаранефтегаз»:

- выступить заказчиком кадастровых работ в целях образования земельного участка, подлежащего изъятию, в соответствии с утвержденной Схемой;
- представить в орган, осуществляющий постановку на государственный кадастровый учет объектов недвижимости, заявление о постановке на государственный кадастровый учет земельного участка, который предстоит образовать;
- выступить заказчиком работ по оценке прекращаемых прав и размера убытков, причиняемых изъятием земельного участка;
- осуществлять переговоры с правообладателями земельного участка относительно досрочного прекращения прав на изымаемый земельный участок;
- осуществить подготовку проекта соглашения об изъятии земельного участка и направить его в Приволжскнедра для согласования и подписания;
- направить в установленном порядке подписанное со стороны Приволжскнедра соглашение об изъятии земельного участка в адрес правообладателей земельного участка для подписания.

4. Отделу геологии и лицензирования Приволжскнедр по Самарской области (Миронова О.А.) направить в установленном порядке копию настоящего приказа:

- в Территориальное управление Росимущества по Самарской области;
- ФГБОУ ВО «САМАРСКИЙ ГОСУДАРСТВЕННЫЙ АГРАРНЫЙ УНИВЕРСИТЕТ»;
- АО «Самаранефтегаз»;
- в орган регистрации прав на территории Самарской области.

5. Самарскому филиалу ФБУ «ТФГИ по Приволжскому федеральному округу» (Альгаева И.В.) осуществить опубликование настоящего приказа в порядке, установленном для официального опубликования (обнародования) муниципальных правовых актов уставом поселения, городского округа (муниципального района в случае, если земельные участки, подлежащие изъятию, расположены на межселенной территории) по месту нахождения земельного участка, подлежащего изъятию.

6. Разместить настоящий приказ на официальном сайте Приволжскнедра в сети «Интернет».

7. Ответственность за исполнение приказа возложить на начальника отдела геологии и лицензирования Приволжскнедр по Самарской области Миронову О.А.

8. Контроль за исполнением настоящего приказа возложить на заместителя начальника Приволжскнедра Ларина Е.В.

Начальник

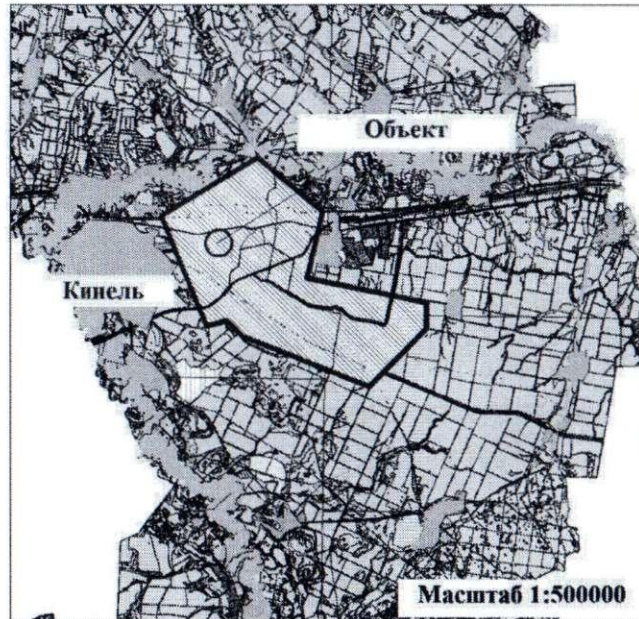


В.В. Хамидулин

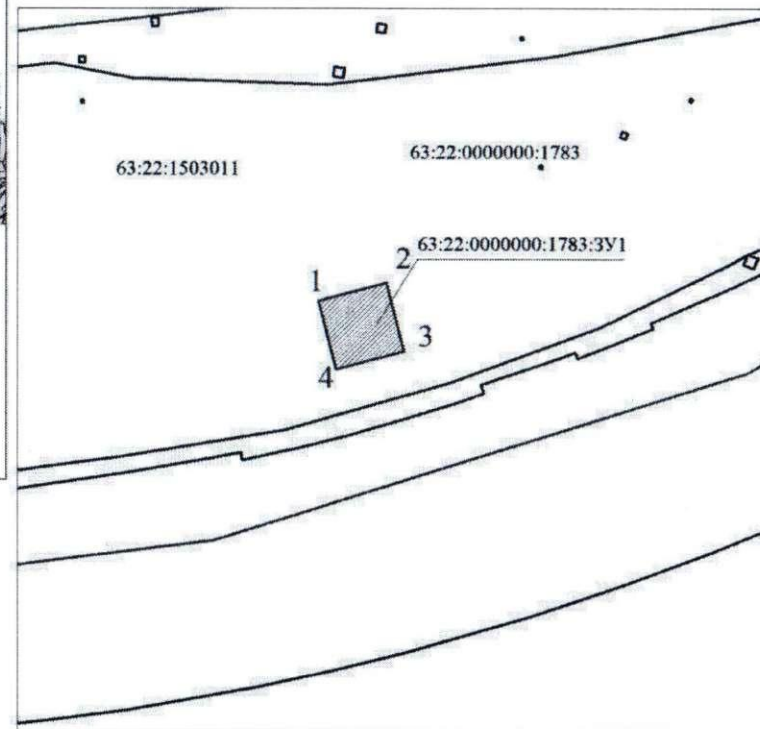
Схема расположения земельного участка на кадастровом плане территории



Обзорная схема



Земельный участок с условным номером 63:22:0000000:1783:3У1, адрес: Самарская область, Кинельский район, зона 15, массив 0, квартал 0, номер участка 0001, категория: земли сельскохозяйственного назначения, площадь 3600 кв.м, земельный участок располагается в границах сельского поселения Кинельский



Условные обозначения:




граница лицензионного участка
Комсомольский

63:22:1503011


обозначение номера кадастрового квартала

63:22:0000000:1783

обозначение кадастрового номера земельного участка



границы земельных участков, внесенных в Единый государственный реестр недвижимости



граница кадастрового квартала



граница земельного участка с условным номером 63:22:0000000:1783:3У1,
подлежащего образованию из земельного участка с кадастровым номером 63:22:0000000:1783

Утверждаю:
Главный маркшейдер АО "Самаранефтегаз"



М.Ю.Костин

на основании доверенности
№ 89-Н/63-2019-11-447 от 26.12.2019

Основные характерные точки
границ образуемого
земельного участка
63:22:0000000:1783:3У1

Назв. точки	Координаты	
	X	Y
1	392287,01	2212652,54
2	392302,28	2212710,56
3	392244,26	2212725,83
4	392228,98	2212667,80
1	392287,01	2212652,54